

VA-avdelningens uppgifter

Förbindelsepunkt (FP) utgör gräns mellan kommunens och fastighetens del av servisledning.
Förbindelsepunkter för vatten-, spill och dagvattenserviser är belägna 0,5 m utanför fastighetsgränsen.

Innan vattenplattans höjdläge fastställs skall servisledningarnas höjdläge kontrolleras.





Fri inloppsöppning med självfallsanslutning som tex golvbrunn, dagvattenbrunn och dräneringsledning får inte anordnas under uppställningsnivån.

Utförande av VA-servis på tomtmark får ej påbörjas förrän kommunens del av VA-servisen utförts.

Obs! Dag- och dräneringsvatten får ej anslutas till spillvattenledning.

Mätarplats skall godkännas av VA-avdelningen.

Beträffande VA-anslutning gäller "Allmänna bestämmelser för brukande av Tingsryds kommuns allmänna vatten- och avloppsanläggningar, ABVA".

-  Bef. vattenledning
-  Bef. spillvattenledning
-  Bef. dagvattenledning
-  Bef. tryckavloppsledning

| Förbindelsepunkt (FP) | Vattengång vid huvudledning | Dimension och material |
|-----------------------|-----------------------------|------------------------|
| Vattenledning | okänd | okänd |
| Dagvattenledning | okänd | okänd |
| Spillvattenledning | okänd | okänd |

För anvisningar och frågor kring anslutning till vattenledningen vänligen kontakta växeln på telnr 0477-44 100 och be att få bli kopplade till rörmät, alternativt VA-chef på telnr 0477-442 52

Vattentrycket i FP uppgår normalt till: 40MVP
Uppställningsnivå i dagvattenledning: Marknivå i FP
Uppställningsnivå i spillvattenledning: Marknivå i FP

VA-redovisning

OBS el- och teleledningar redovisas ej
Fastighetsägaren måste själv kontakta resp. ledningsägare.






Uppgifter och beteckningar

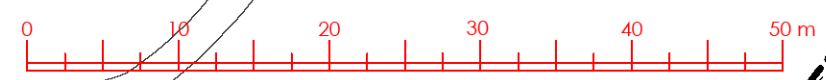
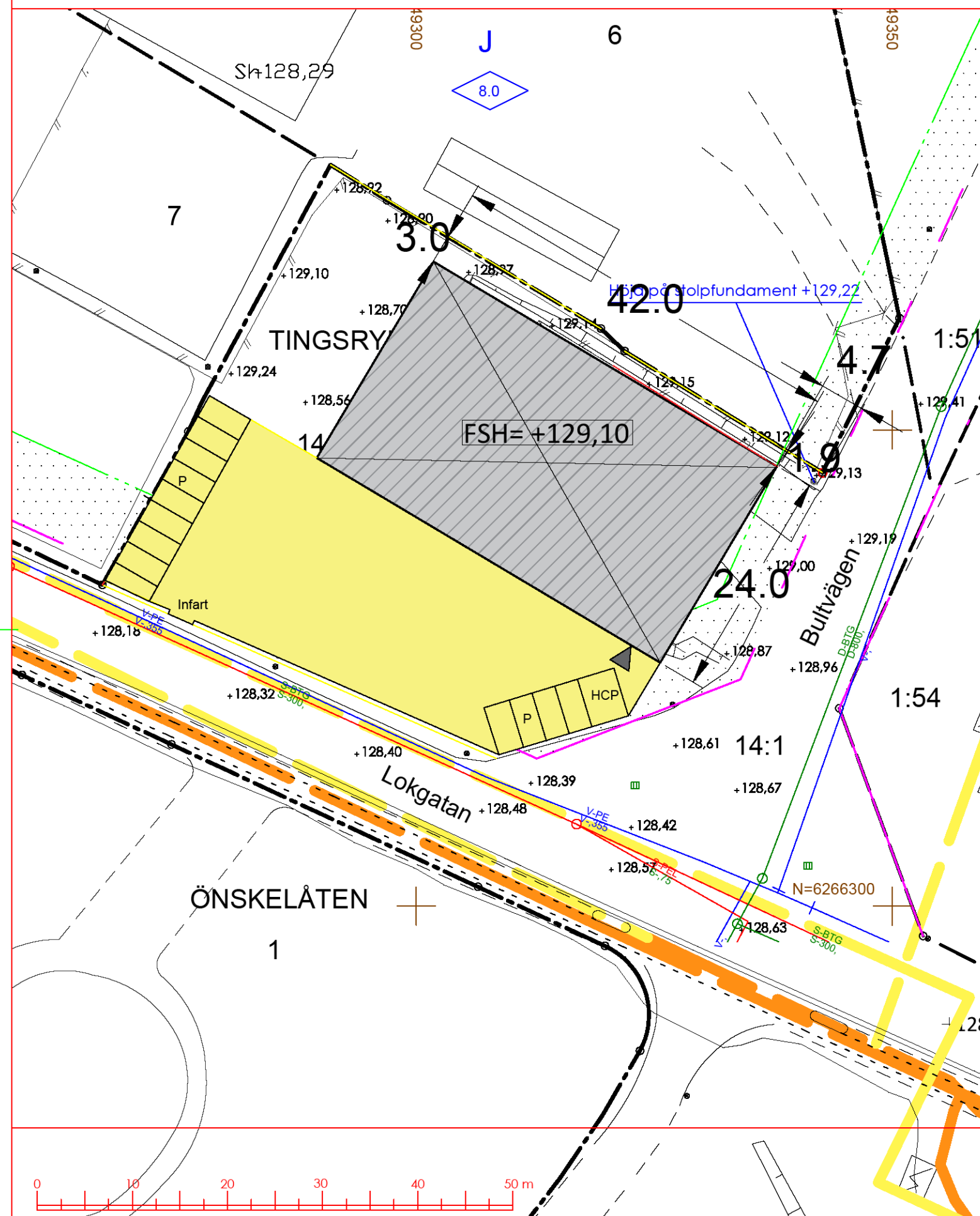
Gällande detaljplan laga kraft: 1976-04-20
Fastigheten bildad el. registrerad:
Fastighetens area (kv.meter): ca 3000 (tot 8800)
Gatuadress:

Planens beteckningar

-  Användningsgräns
-  Egenskapsgräns
-  Markanvändning och begränsning enligt gällande detaljplan
-  Område för industriändamål
-  Högsta byggnadshöjd i meter

Primärkartans beteckningar

- +0,0 Avvägd höjd i förhållande till gällande höjdsystem.
- Sh +0,0 Höjd på sockel eller nederkant fasad.
-  Bostadshus resp. uthus, takkant.
-  Bostadshus resp. uthus, fasadliv.
-  Skärmtak
-  Fastighetsgräns
-  Trakt- och kvartersgräns



Nybyggnadskarta över del av TINGSRYD 14:1

Tingsryd Kommun

Kartan upprättad av: Johan Törngren Marie Olsson

Datum: 2020-04-23

Ärendenr: 104 29 22