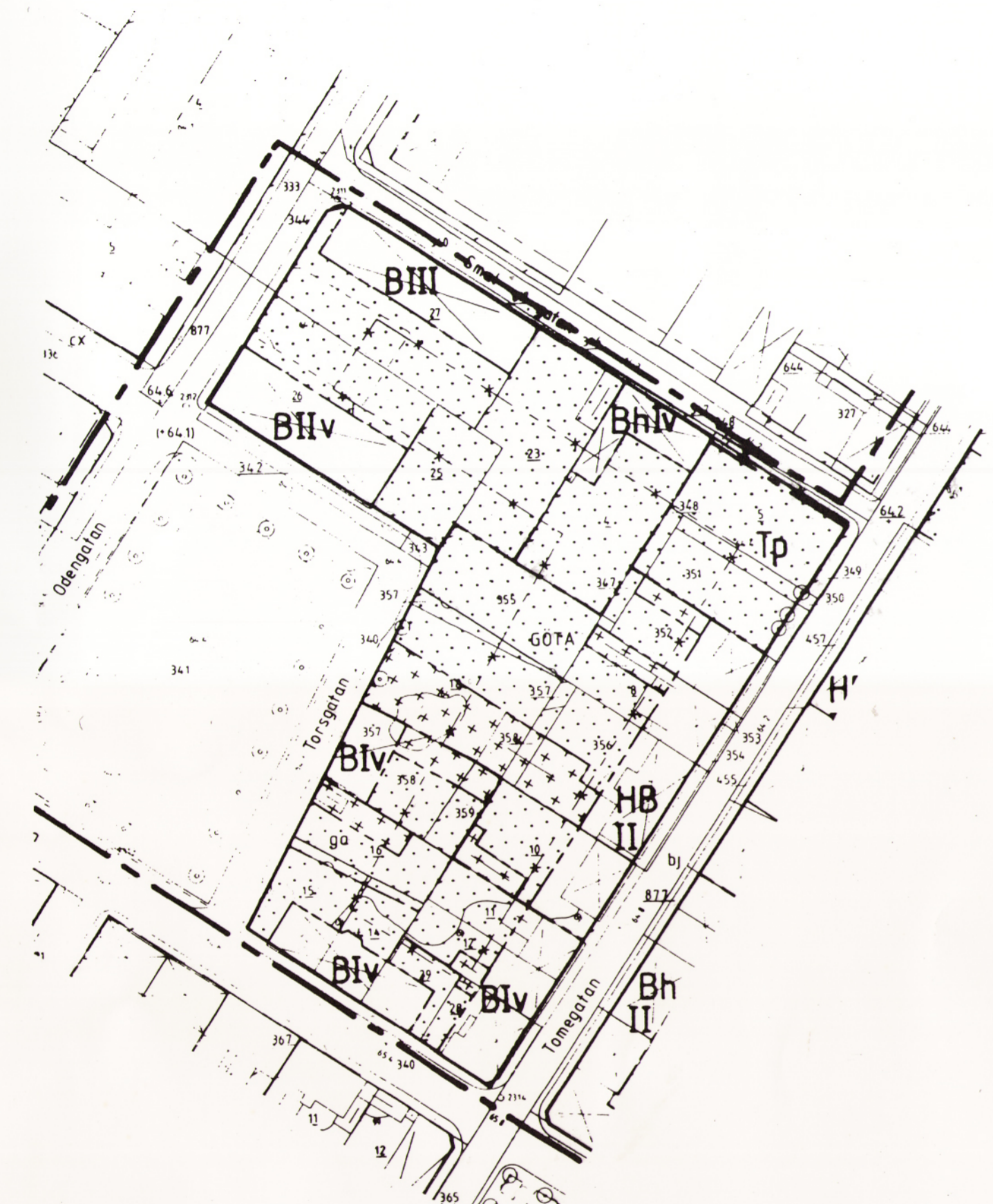


9 - S 108



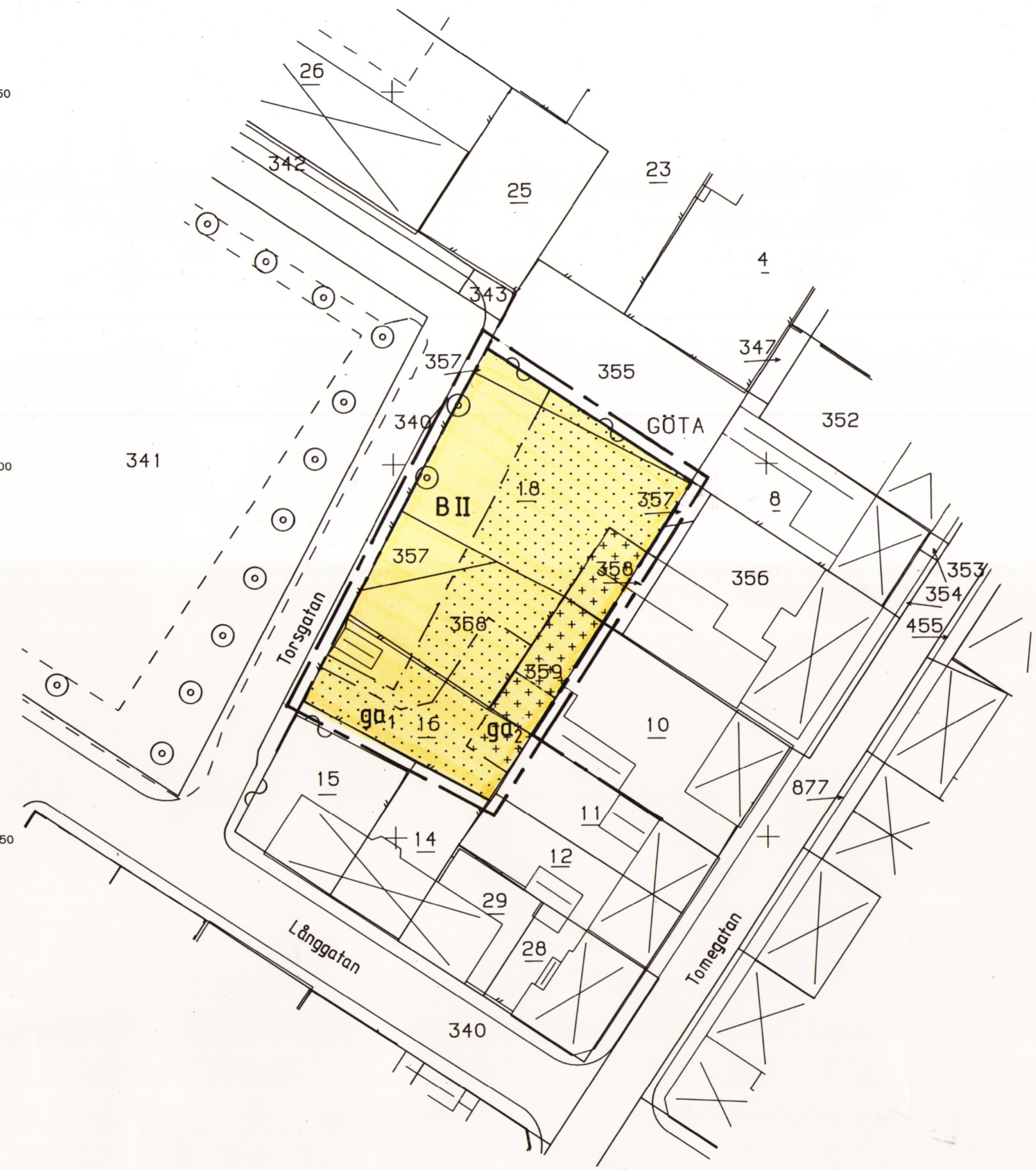
S 99  
 Detaljplan fastställd 1987.09.18  
 Skala: 1:1000

X=57 250

X=57 200

X=57 150

X=57 100  
 Y=24 700



Y=24 750

Y=24 800

PLANBETECKNINGAR

GRÄNSBETECKNINGAR.

Linje, belägen 3 mm utanför planområdet  
 användningsgräns  
 egenskapsgräns

MARKANVÄNDNING  
 Allmän plats

park

Kvartersmark:  
 B

bostäder

Begränsning av markens bebyggande:

marken får inte bebyggas  
 marken får endast bebyggas  
 med uthus och garage

marken skall vara tillgänglig  
 för gemensamhetsanläggning

ga

Utformning

I,II antal våningar

Administrativa bestämmelser:

Planens genomförandetid slutar den 30 6 2000

Grundkartans beteckningar:

byggnad  
 vägkant  
 fastighetsgräns  
 registreringsnummer för fastighet  
 13  
 00,0  
 avvägd höjd  
 träd  
 k antsten  
 häck  
 staket

UPPLYSNINGAR

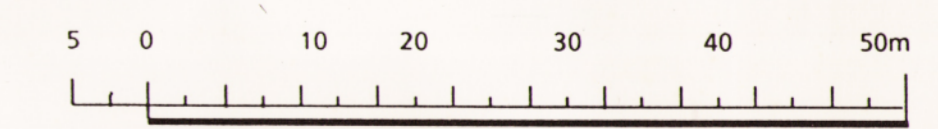
Till planen hör förutom denna plankarta:  
 - bestämmelser  
 - planbeskrivning  
 - genomförandebeskrivning  
 - grundkarta med gällande plan  
 - fastighetsförteckning  
 - samrådsredogörelse

ÄNDRING AV DETALJPLAN FÖR  
 DEL AV KV GÖTA

Tomelilla kommun  
 Kristianstads län

Stadsarkitektkontoret i november 1989

Torsten Marcko  
 Stadsarkitekt



Skala: 1:500

framlagd av BN.....  
 godkänd av BN.....  
 antagen av BN 1990.02.20 § 33  
 laga kraft...1990.03.22....

Tillhör Byggnadsnämndens  
 beslut 1990.02.20 befygar:

Planen likhet med originalet  
 bestrykes.  
 På tjänstens vägnar  
 Helena Stridh